















ORIGEM / DESTINO:			GP Internacional de Ciclismo de Santa Catarina - Masculino	DATA:	05/10/2023 (QUI)		
LARGADA:			Paráquia Nossa Senhora Mães dos Homens Rua Policardo de Souza Costa	HORA:	08:00		
CHEGADA:			Paráquia Nossa Senhora Mães dos Homens Rua Policardo de Souza Costa	HORA:	13:38	12:50	12:14
KM:			169,40	MÉDIA:	30	35	40
KM PERCORRIDOS	KM FALTAM	KM PARCIAL	REFERÊNCIA	ALTITUDE	HORÁRIO ESTIMADO DE PASSAGEM		
0,00	169,4	0,0	 <b>LARGADA: Paráquia Nossa Senhora Mães dos Homens Rua Policardo de Souza Costa</b>	921	08:00	08:00	08:00
0,20	169,2	0,2	 Ponte	917	08:00	08:00	08:00
0,30	169,1	0,1	 Seguir em frente - Avenida Adolfo Konder	916	08:00	08:00	08:00
3,00	166,4	2,7	 Cruzamento / Acesso Rodovia SC 371	901	08:06	08:05	08:04
3,30	166,1	0,3	 <b>Entrada do Circuito</b>	900	08:06	08:05	08:04
6,60	162,8	3,3	 Cruzamento / Seguir em frente	910	08:13	08:11	08:09
12,70	156,7	6,1	 Capela Santa Terezinha	945	08:25	08:21	08:19
15,00	154,4	2,3	 Subida do Morro da Igreja	939	08:30	08:25	08:22
16,30	153,1	1,3	 Pico da Neve	941	08:32	08:27	08:24
21,80	147,6	5,5	 Ponte / Pousada Morro dos Pinhais	959	08:43	08:37	08:32
23,50	145,9	1,7	 <b>Retorno 1 - Fabrica Kaeng Estruturas</b>	971	08:47	08:40	08:35
25,30	144,1	1,8	 Ponte / Pousada Morro dos Pinhais	959	08:50	08:43	08:37
30,70	138,7	5,4	 Pico da Neve	941	09:01	08:52	08:46
32,00	137,4	1,3	 Subida do Morro da Igreja	939	09:04	08:54	08:48

34,90	134,5	2,9		Capela Santa Terezinha	945	09:09	08:59	08:52
40,50	128,9	5,6		Cruzamento / Seguir em frente	910	09:21	09:09	09:00
<b>43,70</b>	<b>125,7</b>	<b>3,2</b>		<b>Atenção ! Virar a direita / Rua Andre Lanka</b>	<b>900</b>	<b>09:27</b>	<b>09:14</b>	<b>09:05</b>
<b>43,80</b>	<b>125,6</b>	<b>0,1</b>		<b>Atenção ! Virar a esquerda / Servidão Anastacio</b>	<b>900</b>	<b>09:27</b>	<b>09:15</b>	<b>09:05</b>
<b>43,90</b>	<b>125,5</b>	<b>0,1</b>		<b>Atenção ! Virar a esquerda / Rua João Ozol</b>	<b>900</b>	<b>09:27</b>	<b>09:15</b>	<b>09:05</b>
<b>44,00</b>	<b>125,4</b>	<b>0,1</b>		<b>Atenção ! Virar a esquerda / Rodovia SC 370 . Completando 1 volta</b>	<b>900</b>	<b>09:28</b>	<b>09:15</b>	<b>09:06</b>
47,30	122,1	3,3		Cruzamento / Seguir em frente	910	09:34	09:21	09:10
53,40	116,0	6,1		Capela Santa Terezinha	945	09:46	09:31	09:20
55,70	113,7	2,3		Subida do Morro da Igreja	939	09:51	09:35	09:23
57,00	112,4	1,3		Pico da Neve	941	09:54	09:37	09:25
62,50	106,9	5,5		Ponte / Pousada Morro dos Pinhais	959	10:05	09:47	09:33
64,20	105,2	1,7		<b>Retorno 1 - Fabrica Kaeng Estruturas</b>	<b>971</b>	<b>10:08</b>	<b>09:50</b>	<b>09:36</b>
66,00	103,4	1,8		Ponte / Pousada Morro dos Pinhais	959	10:12	09:53	09:39
71,40	98	5,4		Pico da Neve	941	10:22	10:02	09:47
72,70	96,7	1,3		Subida do Morro da Igreja	939	10:25	10:04	09:49
75,10	94,3	2,4		Capela Santa Terezinha	945	10:30	10:08	09:52
81,20	88,2	6,1		Cruzamento / Seguir em frente	910	10:42	10:19	10:01
<b>84,40</b>	<b>85</b>	<b>3,2</b>		<b>Atenção ! Virar a direita / Rua Andre Lanka</b>	<b>900</b>	<b>10:48</b>	<b>10:24</b>	<b>10:06</b>
<b>84,50</b>	<b>84,9</b>	<b>0,1</b>		<b>Atenção ! Virar a esquerda / Servidão Anastacio</b>	<b>900</b>	<b>10:49</b>	<b>10:24</b>	<b>10:06</b>
<b>84,60</b>	<b>84,8</b>	<b>0,1</b>		<b>Atenção ! Virar a esquerda / Rua João Ozol</b>	<b>900</b>	<b>10:49</b>	<b>10:25</b>	<b>10:06</b>

84,70	84,7	0,1		<b>Atenção! Virar a esquerda / Rodovia SC 370 . Completando 2 volta</b>	900	10:49	10:25	10:07
88,00	81,4	3,3		Cruzamento / Seguir em frente	910	10:56	10:30	10:12
94,10	75,3	6,1		Capela Santa Terezinha	945	11:08	10:41	10:21
96,50	72,9	2,4		Subida do Morro da Igreja	939	11:13	10:45	10:24
97,80	71,6	1,3		Pico da Neve	945	11:15	10:47	10:26
103,40	66	5,6		Ponte / Pousada Morro dos Pinhais	910	11:26	10:57	10:35
<b>105,10</b>	<b>64,3</b>	<b>1,7</b>		<b>Retorno 1 - Fabrica Kaeng Estruturas</b>	<b>900</b>	<b>11:30</b>	<b>11:00</b>	<b>10:37</b>
106,80	62,6	1,7		Ponte / Pousada Morro dos Pinhais	901	11:33	11:03	10:40
112,30	57,1	5,5		Pico da Neve	902	11:44	11:12	10:48
113,60	55,8	1,3		Subida do Morro da Igreja	903	11:47	11:14	10:50
116,00	53,4	2,4		Capela Santa Terezinha	904	11:52	11:18	10:54
122,00	47,4	6,0		Cruzamento / Seguir em frente	905	12:04	11:29	11:03
<b>125,30</b>	<b>44,1</b>	<b>3,3</b>		<b>Atenção ! Virar a direita / Rua Andre Lanka</b>	<b>900</b>	<b>12:10</b>	<b>11:34</b>	<b>11:07</b>
<b>125,40</b>	<b>44</b>	<b>0,1</b>		<b>Atenção ! Virar a esquerda / Servidão Anastacio</b>	<b>900</b>	<b>12:10</b>	<b>11:34</b>	<b>11:08</b>
<b>125,50</b>	<b>43,9</b>	<b>0,1</b>		<b>Atenção ! Virar a esquerda / Rua João Ozol</b>	<b>900</b>	<b>12:11</b>	<b>11:35</b>	<b>11:08</b>
<b>125,60</b>	<b>43,8</b>	<b>0,1</b>		<b>Atenção! Virar a esquerda / Rodovia SC 370 . Completando 3 volta</b>	<b>900</b>	<b>12:11</b>	<b>11:35</b>	<b>11:08</b>
128,90	40,5	3,3		Cruzamento / Seguir em frente	910	12:17	11:40	11:13
134,90	34,5	6,0		Capela Santa Terezinha	945	12:29	11:51	11:22
137,20	32,2	2,3		Subida do Morro da Igreja	939	12:34	11:55	11:25
138,60	30,8	1,4		Pico da Neve	945	12:37	11:57	11:27

144,00	25,4	5,4		Ponte / Pousada Morro dos Pinhais	910	12:48	12:06	11:36
145,80	23,6	1,8		Retorno 1 - Fabrica Kaeng Estruturas	900	12:51	12:09	11:38
147,60	21,8	1,8		Ponte / Pousada Morro dos Pinhais	901	12:55	12:13	11:41
153,00	16,4	5,4		Pico da Neve	902	13:06	12:22	11:49
154,30	15,1	1,3		Subida do Morro da Igreja	903	13:08	12:24	11:51
156,70	12,7	2,4		Capela Santa Terezinha	904	13:13	12:28	11:55
162,80	6,6	6,1		Cruzamento / Seguir em frente	905	13:25	12:39	12:04
166,10	3,3	3,3		Seguir em frente / Completando 4 volta / Seguindo para Chegada	906	13:32	12:44	12:09
166,40	3	0,3		Cruzamento / Virar a esquerda / Avenida Adolfo Konder (na contra mão da via)	901	13:32	12:45	12:09
169,20	0,2	2,8		Rua Policardo de Souza Costa / Desvio da Caravana	916	13:38	12:50	12:13
169,30	0,1	0,1		Ponte	917	13:38	12:50	12:13
169,40	0,0	0,1		<b>CHEGADA: Paráquia Nossa Senhora Mães dos Homens Rua Policardo de Souza Costa</b>	921	13:38	12:50	12:14



**Elevação: 1401 m**

# ÚLTIMOS 3 KM

