
















ORIGEM / DESTINO:			GP Urubici de Ciclismo - Feminino		DATA:	04/10/2023 (QUA)		
LARGADA:			Paráquia Nossa Senhora Mães dos Homens Rua Policardo de Souza Costa		HORA:	14:00		
CHEGADA:			ICMBIO - Parque Nacional de São Joaquim		HORA:	16:04	15:46	15:33
KM:			62,20		MÉDIA:	30	35	40
KM PERCORRIDOS	KM FALTAM	KM PARCIAL	REFERÊNCIA		ALTITUDE	HORÁRIO ESTIMADO DE PASSAGEM		
0,00	62,2	0,0		LARGADA: Paráquia Nossa Senhora Mães dos Homens Rua Policardo de Souza Costa	921	14:00	14:00	14:00
0,20	62	0,2		Ponte	917	14:00	14:00	14:00
0,30	61,9	0,1		Seguir em frente - Avenida Adolfo Konder	916	14:00	14:00	14:00
3,00	59,2	2,7		Cruzamento / Acesso Rodovia SC 371	901	14:06	14:05	14:04
3,30	58,9	0,3		Entrada do Circuito	900	14:06	14:05	14:04
6,60	55,6	3,3		Cruzamento / Seguir em frente	910	14:13	14:11	14:09
12,70	49,5	6,1		Capela Santa Terezinha	945	14:25	14:21	14:19
15,00	47,2	2,3		Subida do Morro da Igreja	939	14:30	14:25	14:22
16,30	45,9	1,3		Pico da Neve	941	14:32	14:27	14:24
21,80	40,4	5,5		Ponte / Pousada Morro dos Pinhais	959	14:43	14:37	14:32
23,50	38,7	1,7		Retorno 1 - Fabrica Kaeng Estruturas	971	14:47	14:40	14:35
25,30	36,9	1,8		Ponte / Pousada Morro dos Pinhais	959	14:50	14:43	14:37
30,70	31,5	5,4		Pico da Neve	941	15:01	14:52	14:46
32,00	30,2	1,3		Subida do Morro da Igreja	939	15:04	14:54	14:48

34,90	27,3	2,9		Capela Santa Terezinha	945	15:09	14:59	14:52
40,50	21,7	5,6		Cruzamento / Seguir em frente	910	15:21	15:09	15:00
43,70	18,5	3,2		Atenção ! Virar a direita / Rua Andre Lanka	900	15:27	15:14	15:05
43,80	18,4	0,1		Atenção ! Virar a esquerda / Servidão Anastacio	900	15:27	15:15	15:05
43,90	18,3	0,1		Atenção ! Virar a esquerda / Rua João Ozol	900	15:27	15:15	15:05
44,00	18,2	0,1		Atenção ! Virar a esquerda / Rodovia SC 370 . Completando 1 volta	900	15:28	15:15	15:06
47,30	14,9	3,3		Cruzamento / Seguir em frente	910	15:34	15:21	15:10
53,40	8,8	6,1		Capela Santa Terezinha	945	15:46	15:31	15:20
55,70	6,5	2,3		Subida do Morro da Igreja / Virar a Direita / Inicio de Active	939	15:51	15:35	15:23
56,80	5,4	1,1		Restaurante Morro da Igreja	1027	15:53	15:37	15:25
57,20	5	0,4		Pousada Paraiso da Serra	1051	15:54	15:38	15:25
58,80	3,4	1,6		Miradouro Morro da Igreja	1390	15:57	15:40	15:28
62,20	0,0	3,4		CHEGADA: ICMBIO - Parque Nacional de São Joaquim	1417	16:04	15:46	15:33



Elevação: 912 m

ÚLTIMOS 3 KM

