

















| ORIGEM / DESTINO: |           |            | GP Urubici de Ciclismo - Masculino  | DATA:    | 04/10/2023 (QUA)             |       |       |
|-------------------|-----------|------------|---|----------|------------------------------|-------|-------|
| LARGADA:          |           |            | Paráquia Nossa Senhora Mães dos Homens<br>Rua Policardo de Souza Costa  | HORA:    | 08:00                        |       |       |
| CHEGADA:          |           |            | ICMBIO - Parque Nacional de São Joaquim   | HORA:    | 10:38                        | 10:15 | 9:58  |
| KM:               |           |            | 79,20   | MÉDIA:   | 30                           | 35    | 40    |
| KM PERCORRIDOS    | KM FALTAM | KM PARCIAL | REFERÊNCIA  | ALTITUDE | HORÁRIO ESTIMADO DE PASSAGEM |       |       |
| 0,00              | 79,2      | 0,0        |  <b>LARGADA: Paráquia Nossa Senhora Mães dos Homens<br/>Rua Policardo de Souza Costa</b> | 921      | 08:00                        | 08:00 | 08:00 |
| 0,20              | 79        | 0,2        |  Ponte   | 917      | 08:00                        | 08:00 | 08:00 |
| 0,30              | 78,9      | 0,1        |  Seguir em frente - Avenida Adolfo Konder  | 916      | 08:00                        | 08:00 | 08:00 |
| 3,00              | 76,2      | 2,7        |  Cruzamento / Acesso Rodovia SC 371   | 901      | 08:06                        | 08:05 | 08:04 |
| 3,30              | 75,9      | 0,3        |  <b>Entrada do Circuito</b>  | 900      | 08:06                        | 08:05 | 08:04 |
| 6,60              | 72,6      | 3,3        |  Cruzamento / Seguir em frente   | 910      | 08:13                        | 08:11 | 08:09 |
| 12,70             | 66,5      | 6,1        |  Capela Santa Terezinha  | 945      | 08:25                        | 08:21 | 08:19 |
| 15,00             | 64,2      | 2,3        |  Subida do Morro da Igreja   | 939      | 08:30                        | 08:25 | 08:22 |
| 16,30             | 62,9      | 1,3        |  Pico da Neve  | 941      | 08:32                        | 08:27 | 08:24 |
| 21,80             | 57,4      | 5,5        |  Ponte / Pousada Morro dos Pinhais   | 959      | 08:43                        | 08:37 | 08:32 |
| 23,50             | 55,7      | 1,7        |  <b>Retorno 1 - Fabrica Kaeng Estruturas</b>   | 971      | 08:47                        | 08:40 | 08:35 |
| 25,30             | 53,9      | 1,8        |  Ponte / Pousada Morro dos Pinhais   | 959      | 08:50                        | 08:43 | 08:37 |
| 30,70             | 48,5      | 5,4        |  Pico da Neve  | 941      | 09:01                        | 08:52 | 08:46 |
| 32,00             | 47,2      | 1,3        |  Subida do Morro da Igreja   | 939      | 09:04                        | 08:54 | 08:48 |

|              |             |            |   |  |             |              |              |              |
|--------------|-------------|------------|---|--|-------------|--------------|--------------|--------------|
| 34,90        | 44,3        | 2,9        |     | Capela Santa Terezinha   | 945         | 09:09        | 08:59        | 08:52        |
| 40,50        | 38,7        | 5,6        |    | Cruzamento / Seguir em frente  | 910         | 09:21        | 09:09        | 09:00        |
| <b>43,70</b> | <b>35,5</b> | 3,2        |    | <b>Atenção ! Virar a direita / Rua Andre Lanka</b>                       | <b>900</b>  | <b>09:27</b> | <b>09:14</b> | <b>09:05</b> |
| <b>43,80</b> | <b>35,4</b> | 0,1        |    | <b>Atenção ! Virar a esquerda / Servidão Anastacio</b>                   | <b>900</b>  | <b>09:27</b> | <b>09:15</b> | <b>09:05</b> |
| <b>43,90</b> | <b>35,3</b> | 0,1        |    | <b>Atenção ! Virar a esquerda / Rua João Ozol</b>                        | <b>900</b>  | <b>09:27</b> | <b>09:15</b> | <b>09:05</b> |
| <b>44,00</b> | <b>35,2</b> | 0,1        |    | <b>Atenção ! Virar a esquerda / Rodovia SC 370 . Completando 1 volta</b> | <b>900</b>  | <b>09:28</b> | <b>09:15</b> | <b>09:06</b> |
| 47,30        | 31,9        | 3,3        |    | Cruzamento / Seguir em frente  | 910         | 09:34        | 09:21        | 09:10        |
| 53,40        | 25,8        | 6,1        |    | Capela Santa Terezinha   | 945         | 09:46        | 09:31        | 09:20        |
| 55,70        | 23,5        | 2,3        |   | Subida do Morro da Igreja  | 939         | 09:51        | 09:35        | 09:23        |
| 57,00        | 22,2        | 1,3        |  | Pico da Neve   | 941         | 09:54        | 09:37        | 09:25        |
| 62,50        | 16,7        | 5,5        |  | Ponte / Pousada Morro dos Pinhais  | 959         | 10:05        | 09:47        | 09:33        |
| <b>64,20</b> | <b>15</b>   | <b>1,7</b> |  | <b>Retorno 1 - Fabrica Kaeng Estruturas</b>                              | <b>971</b>  | <b>10:08</b> | <b>09:50</b> | <b>09:36</b> |
| 66,00        | 13,2        | 1,8        |  | Ponte / Pousada Morro dos Pinhais  | 959         | 10:12        | 09:53        | 09:39        |
| 71,40        | 7,8         | 5,4        |  | Pico da Neve   | 941         | 10:22        | 10:02        | 09:47        |
| <b>72,70</b> | <b>6,5</b>  | 1,3        |  | <b>Subida do Morro da Igreja</b>   | <b>939</b>  | <b>10:25</b> | <b>10:04</b> | <b>09:49</b> |
| 73,90        | 5,3         | 1,2        |  | Restaurante Morro da Igreja  | 1027        | 10:27        | 10:06        | 09:50        |
| 74,20        | 5           | 0,3        |  | Pousada Paraiso da Serra   | 1051        | 10:28        | 10:07        | 09:51        |
| 75,80        | 3,4         | 1,6        |  | Miradouro Morro da Igreja  | 1390        | 10:31        | 10:09        | 09:53        |
| <b>79,20</b> | <b>0,0</b>  | 3,4        |  | <b>CHEGADA: ICMBIO - Parque Nacional de São Joaquim</b>                  | <b>1417</b> | <b>10:38</b> | <b>10:15</b> | <b>09:58</b> |



Elevação: 1022 m

## ÚLTIMOS 3 KM

