




















ORIGEM / DESTINO:			Grand Tour de Ciclismo de SC - Feminino		DATA:	03/10/2023 (TER)		
LARGADA:			Paráquia Nossa Senhora Mães dos Homens Rua Policardo de Souza Costa		HORA:	14:00		
CHEGADA:			Paráquia Nossa Senhora Mães dos Homens Rua Policardo de Souza Costa		HORA:	17:43	17:11	16:47
KM:			111,50		MÉDIA:	30	35	40
KM PERCORRIDOS	KM FALTAM	KM PARCIAL	REFERÊNCIA		ALTITUDE	HORÁRIO ESTIMADO DE PASSAGEM		
0,00	111,5	0,0		LARGADA: Paráquia Nossa Senhora Mães dos Homens Rua Policardo de Souza Costa	921	14:00	14:00	14:00
0,20	111,3	0,2		Ponte	917	14:00	14:00	14:00
0,30	111,2	4,7		Seguir em frente - Avenida Adolfo Konder	916	14:00	14:00	14:00
3,00	108,5	2,7		Cruzamento / Acesso Rodovia SC 371	901	14:06	14:05	14:04
3,30	108,2	2		Entrada do Circuito	900	14:06	14:05	14:04
6,60	104,9	3,3		Cruzamento / Seguir em frente	910	14:13	14:11	14:09
12,70	98,8	6,1		Capela Santa Terezinha	945	14:25	14:21	14:19
15,00	96,5	2,3		Subida do Morro da Igreja	939	14:30	14:25	14:22
16,30	95,2	1,3		Pico da Neve	941	14:32	14:27	14:24
21,80	89,7	5,5		Ponte / Pousada Morro dos Pinhais	959	14:43	14:37	14:32
23,50	88	1,7		Retorno 1 - Fabrica Kaeng Estruturas	971	14:47	14:40	14:35
25,30	86,2	1,8		Ponte / Pousada Morro dos Pinhais	959	14:50	14:43	14:37
30,70	80,8	5,4		Pico da Neve	941	15:01	14:52	14:46
32,00	79,5	1,3		Subida do Morro da Igreja	939	15:04	14:54	14:48

34,90	76,6	2,9		Capela Santa Terezinha	945	15:09	14:59	14:52
40,50	71,0	5,6		Cruzamento / Seguir em frente	910	15:21	15:09	15:00
43,70	67,8	3,2		Atenção ! Virar a direita / Rua Andre Lanka	900	15:27	15:14	15:05
43,80	67,7	0,1		Atenção ! Virar a esquerda / Servidão Anastacio	900	15:27	15:15	15:05
43,90	67,6	0,1		Atenção ! Virar a esquerda / Rua João Ozol	900	15:27	15:15	15:05
44,00	67,5	0,1		Atenção! Virar a esquerda / Rodovia SC 370 . Completando 1 volta	900	15:28	15:15	15:06
47,30	64,2	3,3		Cruzamento / Seguir em frente	910	15:34	15:21	15:10
53,40	58,1	6,1		Capela Santa Terezinha	945	15:46	15:31	15:20
55,70	55,8	2,3		Subida do Morro da Igreja	939	15:51	15:35	15:23
57,00	54,5	1,3		Pico da Neve	941	15:54	15:37	15:25
62,50	49	0,4		Ponte / Pousada Morro dos Pinhais	959	16:05	15:47	15:33
64,20	47,3	1,7		Retorno 1 - Fabrica Kaeng Estruturas	971	16:08	15:50	15:36
66,00	45,5	1,8		Ponte / Pousada Morro dos Pinhais	959	16:12	15:53	15:39
71,40	40,1	5,4		Pico da Neve	941	16:22	16:02	15:47
72,70	38,8	1,3		Subida do Morro da Igreja	939	16:25	16:04	15:49
75,10	36,4	2,4		Capela Santa Terezinha	945	16:30	16:08	15:52
81,20	30,3	15,2		Cruzamento / Seguir em frente	910	16:42	16:19	16:01
84,40	27,1	13		Atenção ! Virar a direita / Rua Andre Lanka	900	16:48	16:24	16:06
84,50	27	13,1		Atenção ! Virar a esquerda / Servidão Anastacio	900	16:49	16:24	16:06
84,60	26,9	11,9		Atenção ! Virar a esquerda / Rua João Ozol	900	16:49	16:25	16:06

84,70	26,8	9,6		Atenção ! Virar a esquerda / Rodovia SC 370 . Completando 2 volta	900	16:49	16:25	16:07
88,00	23,5	6,8		Cruzamento / Seguir em frente	910	16:56	16:30	16:12
94,10	17,4	9,6		Capela Santa Terezinha	945	17:08	16:41	16:21
96,50	15	11,9		Retorno / Subida do Morro da Igreja	939	17:13	16:45	16:24
103,60	7,9	18,9		Capela Santa Terezinha	945	17:27	16:57	16:35
104,80	6,7	16,8		Cruzamento / Seguir em frente	910	17:29	16:59	16:37
108,10	3,4	14		Seguir em frente / Completando 3 volta / Seguindo para Chegada	900	17:36	17:05	16:42
108,50	3	27,3		Cruzamento / Virar a esquerda / Avenida Adolfo Konder (na contra mão da via)	901	17:37	17:06	16:42
111,20	0,3	26,7		Rua Policardo de Souza Costa / Desvio da Caravana	916	17:42	17:10	16:46
111,30	0,2	26,7		Ponte	917	17:42	17:10	16:46
111,50	0,0	2,5		CHEGADA:Paráquia Nossa Senhora Mães dos Homens Rua Policardo de Souza Costa	921	17:43	17:11	16:47



Elevação: 872 m

ÚLTIMOS 3 KM

